


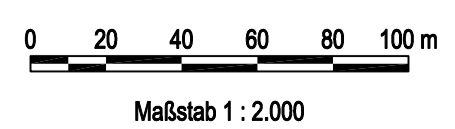
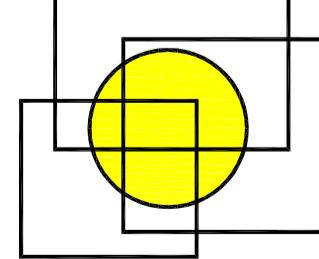


**LEGENDE**

-  Grenze des Ersatzflächenpools
-  Laubwald
  - AB1 Buchen-Eichenwald
  - ABoj Nutzungsverzicht von Gehölzbeständen
    - Typ a) = Nutzungsverzicht des Gesamtbestandes
    - Typ b) = Nutzungsverzicht von Teilbeständen (10 Altholzstämme pro Hektar)
  - ABtd Niederwald
  - ABte Mittelwald
  - AV0 Waldrand
-  Grünland
  - EDW Waldwiese / Waldlichtung mit Einzelbäumen
-  Sonstige Flächen und Biotope, auf denen keine Maßnahmen vorgesehen sind
  - (B) Bestand, keine geplanten Maßnahmen
- Laubwälder**
  - AB3 Eichenmischwald mit Edellaubhölzern
  - AC1 Erlenmischwald mit einheimischen Laubhölzern
  - AC3 Erlenmischwald mit Nadelhölzern
- Aufforstung**
  - AU0 / AB1 Entwicklung von naturnahem Eichen-Mischwald
  - AV0 Entwicklung von naturnahen Waldändern
- Verkehrs- und Wirtschaftswege**
  - VA6 Nebenstraße
  - VB4 Waldweg
- Anthropogene Biotope**
  - HT3 Lagerplatz
  - SBS Landwirtschaftliche Hof- und Gebäudefläche
- Erläuterungen**

Quelle: Biotoptypenschlüssel NRW  
Landesanstalt für Ökologie, Bodenordnung und Forsten NRW (Hrsg.)  
(www.loebf.nrw.de)  
Stand November 2003/2005





**PLANUNGSBÜRO**  
**Dehling & Twisselmann**  
Stadt-, Bauleit- und Landschaftsplanung  
Spindelstraße 27 49080 Osnabrück  
Tel. (0541) 222 57 Fax (0541) 20 16 35

---

**Ersatzflächenpool Looser Berg - R. Schulte-Loose**  
**Stadt Tecklenburg**  
**Maßnahmenplan**

BLATT: 1/1	ZEICHNUNG: fu/we	MASSTAB:	DATUM:
FORMAT: 594 x 841	BEARBEITET: tw	1 : 2.000	11.03.2008
KARTENGRUNDLAGE: ALK (Katasteramt Kreis Steinfurt)			